



ՀԱՅԱՍՏԱՆԻ ՀԱՆՐԱՊԵՏՈՒԹՅԱՆ
Շ Ի Ր Ա Կ Ի Մ Ա Ր Ձ Ի Մ Ա Ր Մ Ա Շ Ե Ն Հ Ա Մ Ա Յ Ն Ք Ի Ա Վ Ա Գ Ա Ն Ի

ՈՐՈՇՈՒՄ N 46-Ա

«05» հոկտեմբերի 2018 թվական

գյուղ Մայիսյան

ՀԱՅԱՍՏԱՆԻ ՀԱՆՐԱՊԵՏՈՒԹՅԱՆ Շ Ի Ր Ա Կ Ի Մ Ա Ր Ձ Ի Մ Ա Ր Մ Ա Շ Ե Ն Հ Ա Մ Ա Յ Ն Ք Ի Ք Ե Թ Ի
ԲՆԱԿԱՎԱՅՐԻ ՀՈՂԵՐԻ ՕԳՏԱԳՈՐԾՄԱՆ ԺԱՄԱՆԱԿԱՎՈՐ ՄԽԵՄԱՅՈՒՄ
ՀՈՂԱՄԱՍԻ ՆՊԱՏԱԿԱՅԻՆ ՆՇԱՆԱԿՈՒԹՅԱՆ ՓՈԽՈՒՄՈՒԹՅՈՒՆԸ
ՀԱՍՏԱՏԵԼՈՒ ՄԱՍԻՆ

Ղեկավարվելով <<Տեղական ինքնակառավարման մասին>> Հայաստանի
Հանրապետության օրենքի 18-րդ հոդվածի 1-ին մասի 31-րդ կետի, Հայաստանի
Հանրապետության Հողային օրենսգրքի 3-րդ հոդվածի 1-ին կետի, 8-րդ հոդվածի 1-ին կետի,
Հայաստանի Հանրապետության կառավարության 2011 թվականի դեկտեմբերի 29-ի թիվ 1918-Ն
որոշման 2-րդ և նույն որոշմամբ հաստատված կարգի 17-րդ կետերի դրույթներով և հիմք
ընդունելով Հայաստանի Հանրապետության վարչապետի 2001 թվականի օգոստոսի 13-ի N
599 որոշմամբ ստեղծված հողերի օգտագործման ժամանակավոր սխեմաների
համաձայնեցման միջգերատեսչական հանձնաժողովի 2018 թվականի սեպտեմբերի 4-ի թիվ 133
դրական եզրակացությունը, Հայաստանի Հանրապետության Շիրակի մարզի Մարմաշեն
համայնքի ավագանին

ո Ր Ո Շ Ո Ւ Մ Է

1. Հաստատել Հայաստանի Հանրապետության Շիրակի մարզի Մարմաշեն համայնքի
Քեթի բնակավայրի հողերի օգտագործման ժամանակավոր սխեմայում հողամասի
նպատակային նշանակության փոփոխությունը, որով նախատեսվում է համայնքի
վարչական սահմաններում, Քեթի բնակավայրի տարածքում գտնվող, քաղաքացի՝ Գազիկ
Մերուժանի Աղամյանին սեփականության իրավունքով պատկանող 08-119-0138-0002
կադաստրային ծածկագրով 5.08365 հեկտար հողամասից (վկայական N 18032016-08-0004)

ատանձնացված 08-119-0137-0008 կադաստրային ծածկագրով 2.542851 հեկտար
 գյուղատնտեսական նշանակության այլ հողատեսքի կառուցապատված հողամասի
 (վկայական N 13072018-08-0023, հասցեն՝ Մարմաշեն համայնք, գյուղ Քեթի, փողոց 1, թիվ
 1/3) նպատակային նշանակությունը փոխել և այն ընդգրկել բնակավայրերի հողերի
 կատեգորիա հասարակական կառուցապատման գործառնական նշանակություն՝
 Հայաստանի Հանրապետության օրենսդրությամբ սահմանված կարգով այդ հողամասում
 ինքնակամ կառուցված հասարակական նշանակության անավարտ շինություններն
 օրինականացնելու, հողամասի նպատակային և գործառնական նշանակությունը
 համապատասխան թույլատրված հողօգտագործում ապահովելու համար:

2. Համայնքի ղեկավար՝ Կարեն Արշակյանին՝





1) ապահովել հողամասի նպատակային նշանակության փոփոխման պահին առկա
 կադաստրային արժեքների տարբերության գանձումը, եթե հողամասի նպատակային
 նշանակության փոփոխումից հետո դրա կադաստրային արժեքն ավելի բարձր է, քան՝ մինչև
 փոփոխումը:

3) Ապահովել սույն որոշումից բխող անշարժ գույքի նկատմամբ իրավունքների պետական
 գրանցումը:

4) Հողամասի նպատակային նշանակության փոփոխության և հողերի ընթացիկ
 հաշվառման տվյալների հիման վրա համայնքի հողային հաշվեկշռում կատարել
 համապատասխան փոփոխություն:

ՀԱՅԱՍՏԱՆԻ ՀԱՆՐԱՊԵՏՈՒԹՅԱՆ ՇԻՐԱԿԻ ՄԱՐԶԻ ՄԱՐՄԱՇԵՆ

ՀԱՄԱՅՆՔԻ ԱՎԱԳԱՆՈՒ ԱՆԴԱՄՆԵՐ՝

	Կողմ - 8	Դեմ - 0	Ձեռնպահ - 2
ԱՌԱՔԵԼՅԱՆ ՄԱՆՈՒԿ	_____	_____	_____ 
ԱՌԱՔԵԼՅԱՆ ՌՈՒՍՏԱՄ	_____ 	_____	_____
ԶԱՔԱՐՅԱՆ ԱՐՏՅՈՄ	_____ 	_____	_____
ԳԵՎՈՐԳՅԱՆ ՀԱՄԼԵՏ	_____ 	_____	_____

ՊԱՅԱՏՐՅԱՆ ՍԼԱԿԻԿ
ՀՈԿՍԵՓՅԱՆ ԼԵՎՈՆ
ՂԱՖԱՐՅԱՆ ՋԱՆԻԲԵԿ
ՄԿՐՏՅԱՆ ՔԱՐԵԳԻՆ
ՍԱՀԱԿՅԱՆ ՊԵՏՐՈՍ
ՂԱՂԻԼՅԱՆ ԿԱՍՈ

ՉԼԹ
Գրք
Վրաց
Գրք
Գրք
Գրք

ՀԱՅԱՍՏԱՆԻ ՀԱՆՐԱՊԵՏՈՒԹՅԱՆ ՇԻՐԱԿԻ ՄԱՐԶԻ
ՄԱՐՄԱՇԵՆ ՀԱՄԱՅՆՔԻ ՂԵԿԱՎԱՐ՝

[Handwritten signature]


ԿԱՐԵՆ ԱՐՇԱԿՅԱՆ

«05» հոկտեմբերի 2018 թվական
գյուղ Մայիսյան