



ՀԱՅԱՍՏԱՆԻ ՀԱՆՐԱՊԵՏՈՒԹՅԱՆ

ՇԻՐԱԿԻ ՄԱՐԶԻ ՄԱՐՄԱՇԵՆ ՀԱՄԱՅՆՔԻ ԱՎԱԳԱՆՈՒ

ՈՐՈՇՈՒՄ ԹԻՎ 56

«19» նոյեմբերի 2018 թվական

գյուղ Մայիսյան

**ՀԱՅԱՍՏԱՆԻ ՀԱՆՐԱՊԵՏՈՒԹՅԱՆ ՇԻՐԱԿԻ ՄԱՐԶԻ ՄԱՐՄԱՇԵՆ ՀԱՄԱՅՆՔԻ ՔԵԹԻ
ԲՆԱԿԱՎԱՅՐԻ ՀՈՂԵՐԻ ՕԳՏԱԳՈՐԾՄԱՆ ԺԱՄԱՆԱԿԱՎՈՐ ՄԽԵՄԱՅՈՒՄ ՀՈՂԱՄԱՍԻ
ՆՊԱՏԱԿԱՅԻՆ ՆՇԱՆԱԿՈՒԹՅԱՆ ՓՈԽՈՒԹՅՈՒՆՆԵՐԸ ՀԱՍՏԱՏԵԼՈՒ ՄԱՍԻՆ**

Ղեկավարվելով <<Տեղական ինքնակառավարման մասին>> Հայաստանի Հանրապետության օրենքի 18-րդ հոդվածի 1-ին մասի 31-րդ կետի, Հայաստանի Հանրապետության Հողային օրենսգրքի 3-րդ հոդվածի 1-ին կետի, 8-րդ հոդվածի 1-ին մասի, Հայաստանի Հանրապետության կառավարության 2011 թվականի դեկտեմբերի 29-ի թիվ 1918-Ն որոշման 2-րդ և նույն որոշմամբ հաստատված կարգի 17-րդ կետերի դրույթներով և հիմք ընդունելով Հայաստանի Հանրապետության վարչապետի 2001 թվականի օգոստոսի 13-ի N 599 որոշմամբ ստեղծված հողերի օգտագործման ժամանակավոր սխեմաների համաձայնեցման միջգերատեսչական հանձնաժողովի 2018 թվականի սեպտեմբերի 4-ի թիվ 133 դրական եզրակացությունը, Հայաստանի Հանրապետության Շիրակի մարզի Մարմաշեն համայնքի ավագանին

ո ր ո շ ու մ է

1. Հաստատել Հայաստանի Հանրապետության Շիրակի մարզի Մարմաշեն համայնքի Քեթի բնակավայրի հողերի օգտագործման ժամանակավոր սխեմայում հողամասի նպատակային նշանակության փոփոխությունը, որով նախատեսվում է համայնքի վարչական սահմաններում, Քեթի բնակավայրի տարածքում գտնվող, քաղաքացի՝ Գագիկ Մերուժանի Ադամյանին սեփականության իրավունքով պատկանող 08-119-0138-0002 կադաստրային ծածկագրով 5.08365 հեկտար հողամասից (վկայական N 18032016-08-0004) առանձնացված 08-119-0137-0008 կադաստրային ծածկագրով 2.542851 հեկտար գյուղատնտեսական նշանակության այլ

հողատեսքի կառուցապատված հողամասի (վկայական N 13072018-08-0023, հասցեն՝ Մարմաշեն համայնք, գյուղ Քեթի, փողոց 1, թիվ 1/3) նպատակային նշանակությունը փոխել և այն ընդգրկել բնակավայրերի հողերի կատեգորիա հասարակական կառուցապատման գործառնական նշանակություն՝ Հայաստանի Հանրապետության օրենսդրությամբ սահմանված կարգով այդ հողամասում ինքնակամ կառուցված հասարակական նշանակության շինություններն օրինականացնելու, հողամասի նպատակային և գործառնական նշանակությանը համապատասխան թույլատրված հողօգտագործում ապահովելու համար:

2. Համայնքի ղեկավար՝ Կարեն Արշակյանին՝







1)ապահովել հողամասի նպատակային նշանակության փոփոխման պահին առկա կադաստրային արժեքների տարբերության գանձումը, եթե հողամասի նպատակային նշանակության փոփոխումից հետո դրա կադաստրային արժեքն ավելի բարձր է, քան՝ մինչև փոփոխումը:

2)Ապահովել սույն որոշումից բխող անշարժ գույքի նկատմամբ իրավունքների պետական գրանցումը:


3)Հողամասի նպատակային նշանակության փոփոխության և հողերի ընթացիկ հաշվառման տվյալների հիման վրա համայնքի հողային հաշվեկշռում կատարել համապատասխան փոփոխություն:

ՀԱՅԱՍՏԱՆԻ ՀԱՆՐԱՊԵՏՈՒԹՅԱՆ ՇԻՐԱԿԻ

ՄԱՐԶԻ ՄԱՐՄԱՇԵՆ ՀԱՄԱՅՆՔԻ ԱՎԱԳԱՆՈՒ ԱՆԴԱՄՆԵՐ՝

	Կողմ՝ 8	Դեմ՝	Ձեռնպահ՝ 1
ՄԱՆՈՒԿ ԱՌԱՔԵԼՅԱՆ՝	✓ 	-----	-----
ՌՈՒՍՏԱՄ ԱՌԱՔԵԼՅԱՆ՝	✓ 	-----	-----
ՀԱՍԼԵՏ ԳԵՎՈՐԳՅԱՆ՝	✓ 	-----	-----
ԱՐՏՅՈՍ ԶԱՔԱՐՅԱՆ՝	✓ 	-----	-----
ՍԼԱՎԻԿ ԽԱՉԱՏՐՅԱՆ՝	✓ 	-----	-----
ԼԵՎՈՆ ՀՈՎՍԵՓՅԱՆ՝	✓ 	-----	-----

ԿԱՄՈ ՂԱՆԴԻԼՅԱՆ՝

V 

ՋԱՆԻԲԵԿ ՂԱՏԱՐՅԱՆ՝

V 

ԳԱՐԵԳԻՆ ՄԿՐՏՉՅԱՆ՝

V 

ՀԱՅԱՍՏԱՆԻ ՀԱՆՐԱՊԵՏՈՒԹՅԱՆ ՇԻՐԱԿԻ ՄԱՐԶԻ ՄԱՐՄԱՇԵՆ

ՀԱՄԱՅՆՔԻ ՂԵԿԱՎԱՐ՝



ԿԱՐԵՆ ԱՐՇԱԿՅԱՆ



«19» նոյեմբերի 2018 թվական
գյուղ Մայիսյան